

Uchwała Nr 40/IX/11
Rady Gminy Rutki
z dnia 11 sierpnia 2011r.

w sprawie przystąpienia do sporządzenia zmiany Studium uwarunkowań i kierunków zagospodarowania przestrzennego Gminy Rutki.

Na podstawie art. 18 ust. 2 pkt. 15 ustawy z dnia 8 marca 1990 r. o samorządzie gminnym (Dz. U. z 2001 r. Nr 142, poz. 1591, z 2002 r. Nr 23, poz. 220, Nr 62, poz. 558, Nr 113, poz. 984, Nr 153, poz. 1271 i Nr 214 poz. 1806, z 2003 r. Nr 80, poz. 717 i Nr 162, poz. 1568, z 2004 roku Nr 102, poz. 1055 i Nr 116, poz. 1203, z 2005 r. Nr 172, poz. 1441 i Nr 175, poz. 1457, z 2006 r. Nr 17, poz. 128 i Nr 181, poz. 1337, z 2007 r. Nr 48, poz. 327, Nr 138, poz. 974 i Nr 173, poz. 1218, z 2008 r. Nr 180, poz. 1111 i Nr 223, poz. 1458, z 2009 r. Nr 52, poz. 420 i Nr 157, poz. 1241, z 2010 r. Nr 28, poz. 142 i 146, Nr 40, poz. 230 i Nr 106, poz. 675 oraz z 2011 r. Nr 21, poz. 113) oraz art. 9 ust. 1 i art. 27 ustawy z dnia 27 marca 2003 r. o planowaniu i zagospodarowaniu przestrzennym (Dz. U. z 2003 r. Nr 80, poz. 717, z 2004 r. Nr 6, poz. 41 i Nr 141, poz. 1492, z 2005 r. Nr 113, poz. 954 i Nr 130, poz. 1087, z 2006 r. Nr 45, poz. 319 i Nr 225, poz. 1635, z 2007 r. Nr 127, poz. 880, z 2008 r. Nr 123, poz. 803, Nr 199, poz. 1227, Nr 201, poz. 1237 i Nr 220, poz. 1413, z 2010 r. Nr 24, poz. 124, Nr 75, poz. 474, Nr 106, poz. 675, Nr 119, poz. 804, Nr 130, poz. 871, Nr 149, poz. 996 i Nr 155, poz. 1043 oraz z 2011 r. Nr 32, poz. 159) Rada Gminy Rutki uchwała, co następuje:

§ 1. Przystępuje się do sporządzenia zmiany Studium uwarunkowań i kierunków zagospodarowania przestrzennego Gminy Rutki przyjętego Uchwałą Nr 100/XXIV/05 Rady Gminy Rutki z dnia 14 lipca 2005 r. w następującym zakresie:

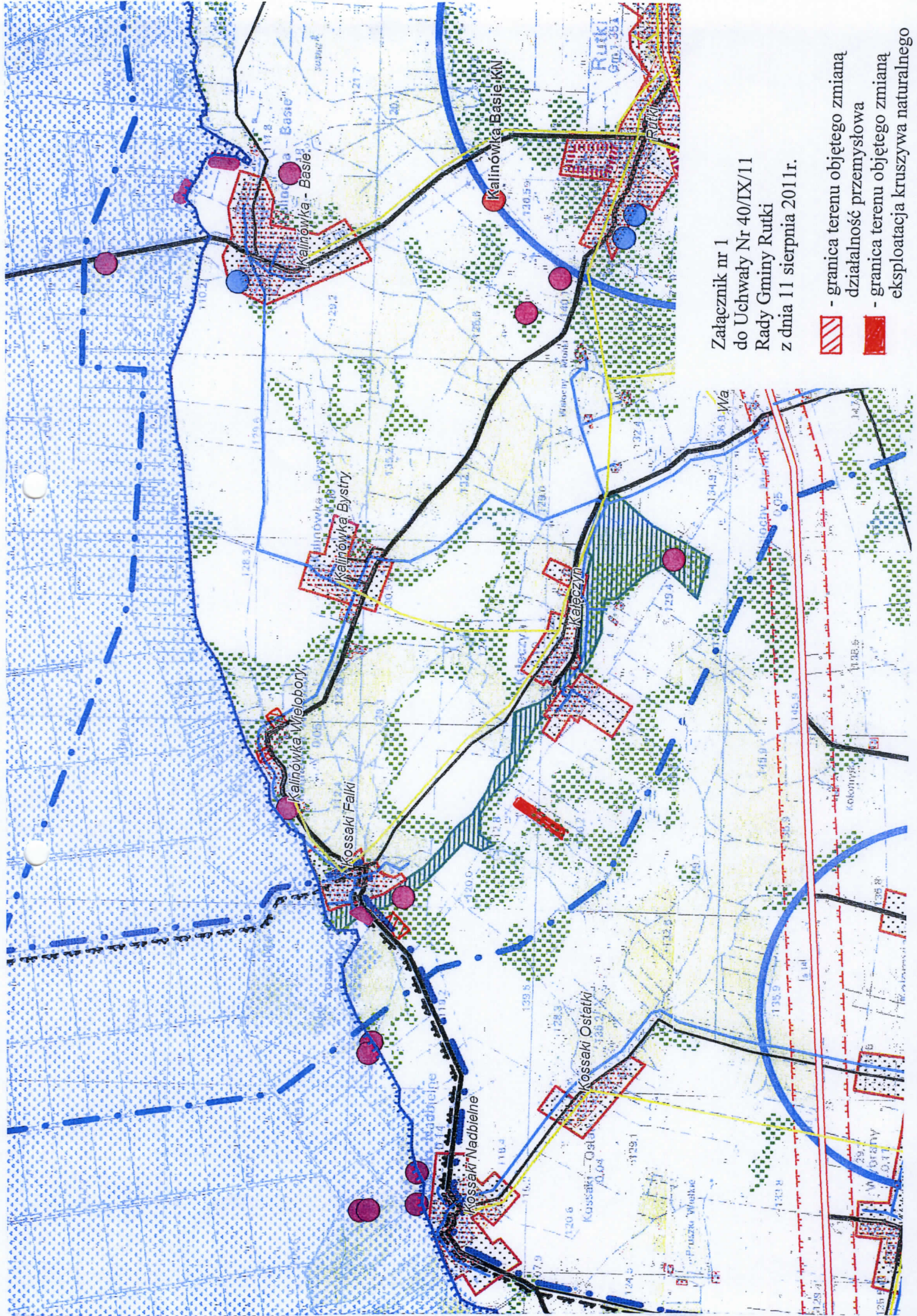
- 1) Wyznaczenie terenów pod działalność przemysłową polegającą na uboju zwierząt na działkach:
 - Nr Nr 55/1, 55/2 oraz Nr Nr 37/1, 37/2, położonych na terenie miejscowości Kalinówka Wielobory,
 - Nr Nr 81/2, 82, 83, położonych na terenie miejscowości Kossaki Falki, zgodnie z załącznikiem graficznym nr 1 do uchwały,
 - Nr Nr 34, 35, 36, 37, położonych na terenie miejscowości Śliwowo-Łopienite,
 - Nr 127 położonej na terenie miejscowości Zambrzyce-Króle, zgodnie z załącznikiem graficznym nr 2 do uchwały.
- 2) Wyznaczenie terenów eksploatacji kruszywa naturalnego na działkach:
 - Nr Nr 30, 31, Nr 575, Nr Nr 490, 491, 492, 493, 494, 495, 497, Nr Nr 559/1, 559/2, 560, Nr 561, położonych na terenie miejscowości Rutki, zgodnie z załącznikiem graficznym nr 3 do uchwały
 - Nr Nr 124/4, 124/3, położonych na terenie miejscowości Kałęczyn Walochoy, zgodnie z załącznikiem graficznym nr 1 do uchwały.
 - Nr Nr 98, 99/3, położonych na terenie miejscowości Duchny Wieluny, zgodnie z załącznikiem graficznym nr 2 do uchwały.
 - Nr 612/1 położonej na terenie miejscowości Mężenin, zgodnie z załącznikiem graficznym nr 3 do uchwały.

§ 2. Wykonanie uchwały powierza się Wójtowi Gminy Rutki.



§ 3. Uchwała wchodzi w życie z dniem podjęcia.

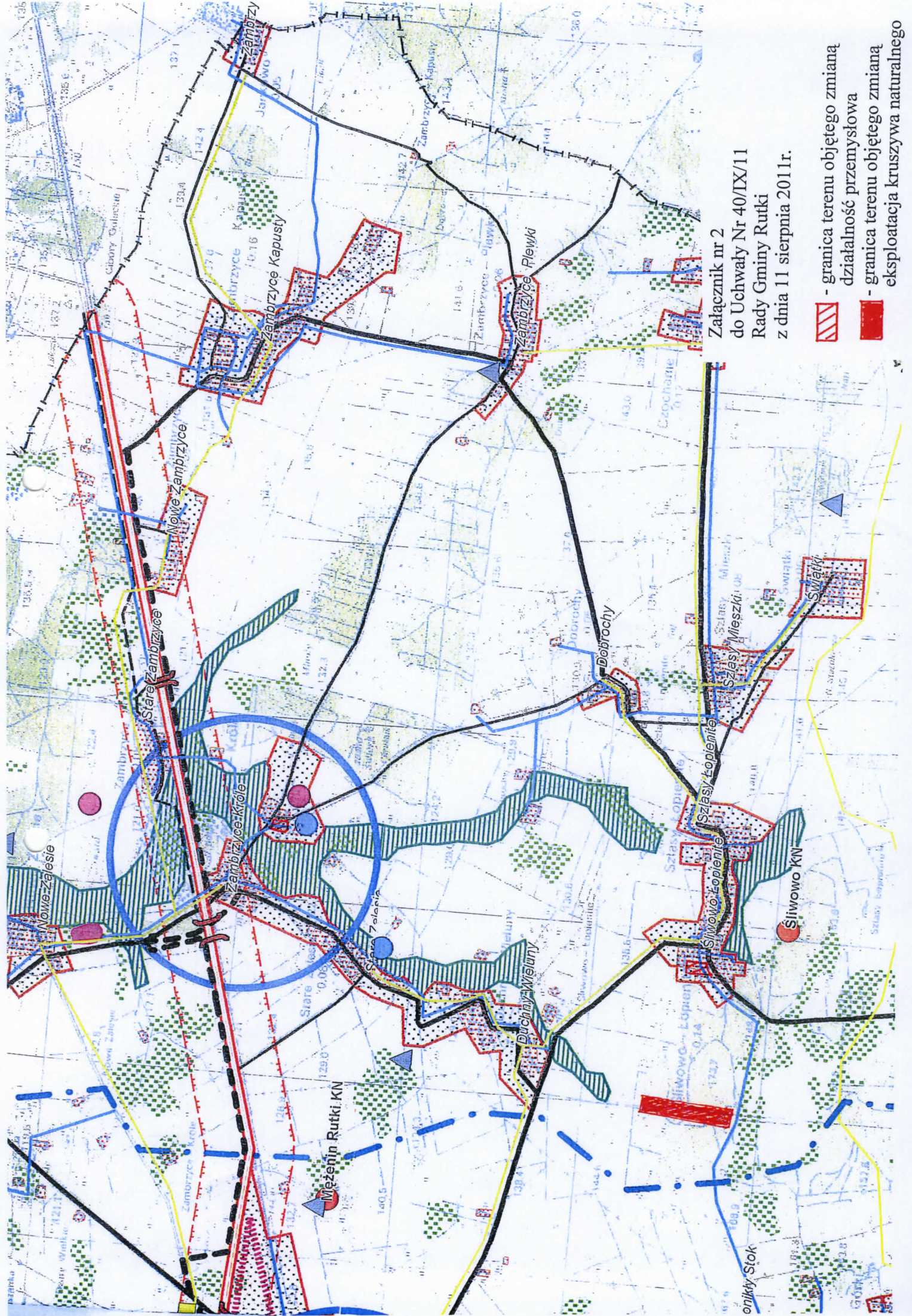
PRZEWODNICZĄCY
Rady Gminy

Janusz Staniszewski





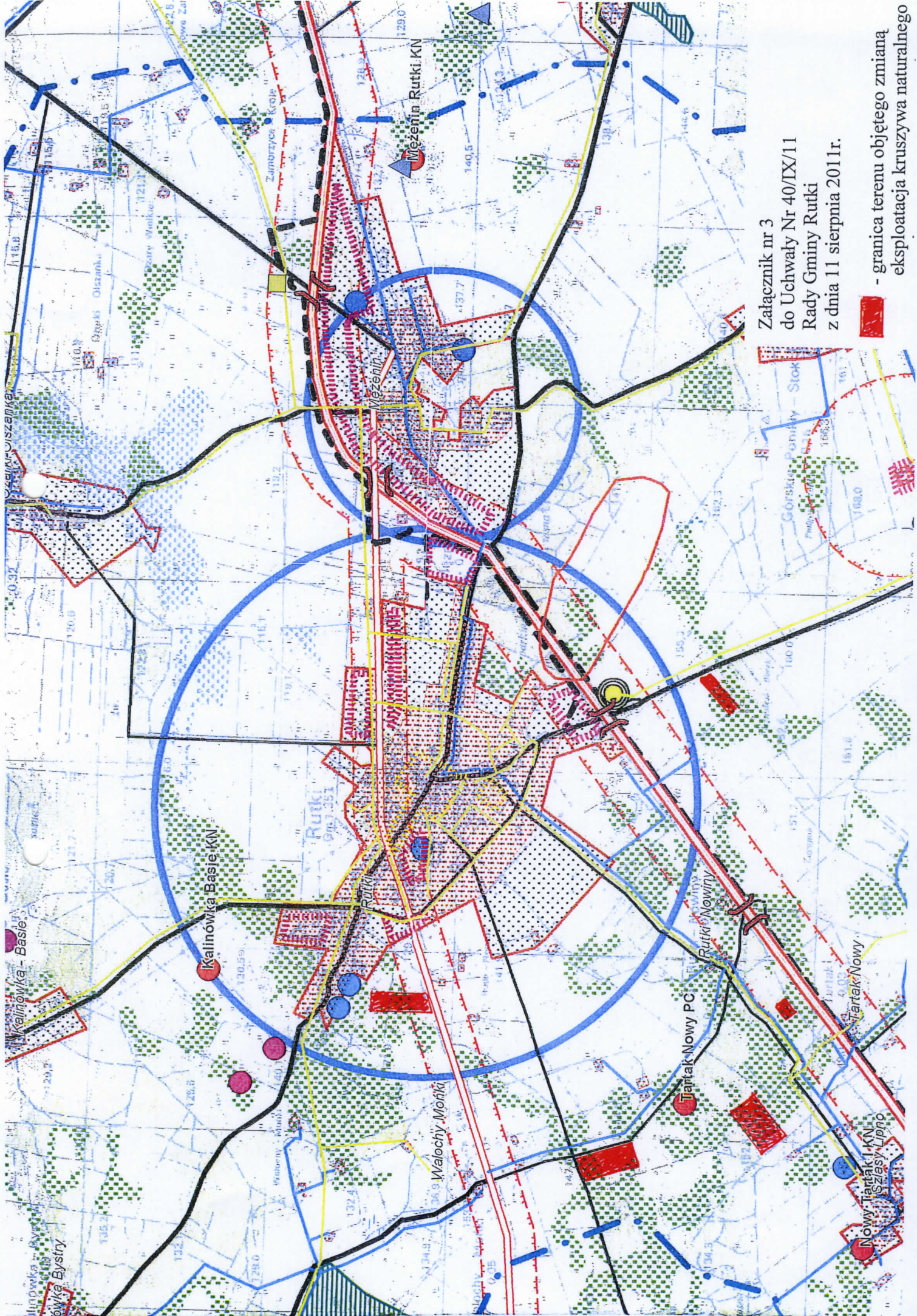
Załącznik nr 1
do Uchwały Nr 40/IX/11
Rady Gminy Rutki
z dnia 11 sierpnia 2011r.

-  - granica terenu objętego zmianą działalności przemysłowa
-  - granica terenu objętego zmianą eksploatacja kruszywa naturalnego




Załącznik nr 2
do Uchwały Nr 40/IX/11
Rady Gminy Rutki
z dnia 11 sierpnia 2011r.

-  - granica terenu objętego zmianą działalności przemysłowa
-  - granica terenu objętego zmianą eksploatacja kruszywa naturalnego



Załącznik nr 3
do Uchwały Nr 40/IX/11
Rady Gminy Rutki
z dnia 11 sierpnia 2011r.

 - granica terenu objętego zmianą eksploatacja kruszywa naturalnego